

Tipo: Circular.

Distancia: 2.000 m.

Tiempo estimado: 50' aprox. de marcha efectiva (sin paradas).

Inicio y final: Calle Lago Superior. Punta Brava (Cartagena). 30S / X 690489 / Y 4173757.

Desnivel de subida: 57 m.

Desnivel de bajada: 57 m.

Cartografía IGN 1:25.000: 956-I Los Alcázares.

Teléfono único de emergencias







El Cabezo de El Carmolí emergió, al igual que las islas volcánicas del Mar Menor e Isla Grosa, en el Mediterráneo, hace 10 millones de años. Su situación estratégica hace de esta formación volcánica de 112 metros de altura una espléndida atalaya desde dónde observar uno de los accidentes geográficos más singulares de Europa: el Mar Menor y La Manga. Desde sus laderas, como emergiendo sobre las calmadas aguas, divisaremos en un primer término la Isla de la Perdiguera, y tras ella la de mayor dimensión del entorno del Mar Menor: la Isla Mayor o del Barón. Otros espacios naturales protegidos como la Marina del Carmolí, el Saladar de Lo Poyo, el Cabezo de San Ginés e Isla Grosa, entre otros, son localizables desde el sendero.

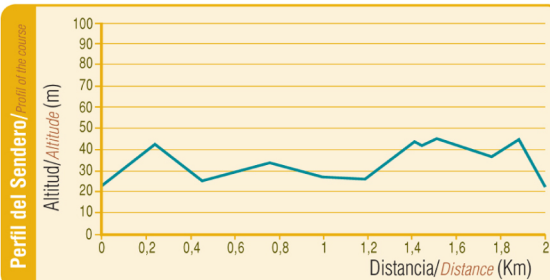
Recorrer este espacio natural protegido nos permitirá disfrutar con sus curiosas formaciones geológicas, como es el caso de las disyunciones columnares. Estas y otras estructuras, así como los diferentes materiales que la componen, hacen que este testimonio de la actividad volcánica haya sido inventariado como un Lugar de Interés Geológico.

Esta zona se ha visto afectada en el pasado por una intensa actividad de pastoreo y de recolección de plantas aromáticas, provocando un lógico perjuicio a su vegetación. Aún así, se pueden apreciar especies botánicas como palmitos, acebuches, espinos y otras plantas propias de climas cálidos y poco lluviosos.

A lo largo de este itinerario circular iremos encontrando vestigios militares de épocas pasadas, testimonios de la importancia estratégica que tenía el cabezo. En su ladera oeste se aprecian las entradas a un antiguo arsenal militar así como otras construcciones. Llamen especialmente la atención las pequeñas baterías que se ubican en diferentes puntos de sus laderas.

Método de Información De Excursiones **MIDE**

	MEDIO	1	Elevadas temperaturas diurnas durante los meses de verano. Ausencia de agua durante el trayecto.
	ITINERARIO	2	Sendero señalizado de fácil continuidad. Prestar atención con sendas adyacentes y pequeños cruces.
	DESPLAZAMIENTO	2	Sendero con firme regular en su mayoría.
	ESFUERZO	1	La duración es de 50' aprox. de marcha efectiva (sin paradas).





Mar Menor

Los Urrutias

Carmolí

Cabezo del

Marina del Carmolí

Punta Brava

Urbanización El Carmolí

Urbanización Virgen de la Caridad

Playa El Carmolí

Playa de Punta Brava

Avenida de Mar y Tierra

Puerto Deport Angel Villacier

Avenida de Colón

Villa Dolores

Villa de Mar

Los Nietos Mar de Cristal

Casa de Don Jerónimo

Molino de Los Urrutias

Molino de los Aceiteros

Casa del Pasa

Cl Lago Superior

Carmolí 113

Formaciones Volcánicas

Antiguas plantaciones militares

Batería

Casa del Medio

El Algar

Batería

Limite del paisaje protegido

Limite del paisaje protegido

Colada de Cantarrana

Colada de Cantarrana

Los Rizos

Molino del Algar

Soto de Miralles

Casa de los Pérez

Las Casillas

Casa del Soto de Miralles

Colada de Cantarrana

Casa Cobacho

Casa Gromensoles

Casa de los Palmeros

Molino

Torre del Negro

El Algar

